

CURSA D'ORIENTACIÓ

TIBICURSA

15 MARÇ 2025

THINK FAST, RUN HARD, GO ORIENTEERING

El Parc d'Atraccions Tibidabo acollirà un any més, la Tibicursa.

On tots els/les inscrits/es a l'esdeveniment esportiu disposaran d'una entrada **gratuïta** per a gaudir del Parc d'Atraccions Tibidabo un cop acabada la cursa amb una mínima puntuació.

IMPORTANT: Aquesta cursa és en format lúdic i no pertany al Circuit Barcelona Orientació. És per això que la inscripció es fa de manera independent i no hi ha premis ni classificació.

DIA DE LA CURSA

LOCALITZACIÓ: El Centre de Competició estarà ubicat, a l'interior del parc d'atraccions. L'accés serà per la porta situada a la part nord del parc, al costat de l'hotel Florida, concretament a les coordenades (41.425476, 2.119611).

HORARIS

8:15h Obertura Centre de Competició	10:00h Sortida participants caminat
9:00h Primera sortida corredors	12:00h Última sortida
10:00h Última sortida corredors	13:30h Tancament de meta, recollida fites.
	13:30h Tancament de recollida d'entrades

DINÀMICA DE FUNCIONAMENT

1 - Dirigeix-te al Centre de Competició a recollir el dorsal i el xip (targeta) en cas de no disposar-ne de propi.

2 - Dirigeix-te a la carpa de sortides, on es farà l'entrega del mapa. Per això caldrà que sortiu del parc i accediu per una altra porta.

3 - Els esportistes que vulguin fer la cursa corrents, podran fer-la de 9:00h a 10h, a partir de les 10:30h ja no es podrà córrer pel parc.

4 - Un cop acabada la cursa (i marcada la meta), caldrà seguir les cintes fins al Centre de Competició, descarregar els resultats i agafar l'avituallament.

6 - Al finalitzar, rebreu la vostra entrada al Parc d'Atraccions Tibidabo. Sempre i quan hàgiu fet el mínim de punts segons categoria.

7- El tancament de la meta és a les 13:30h.

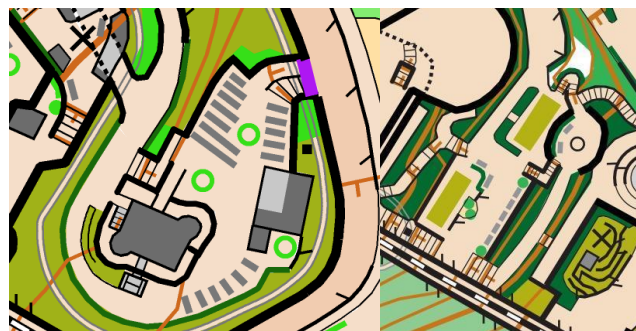
COM ARRIBAR - ESQUEMA



INFORMACIÓ TÈCNICA

MAPA I CARTOGRAFIA

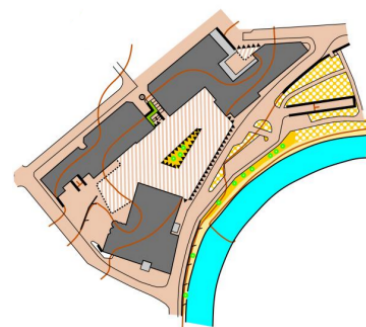
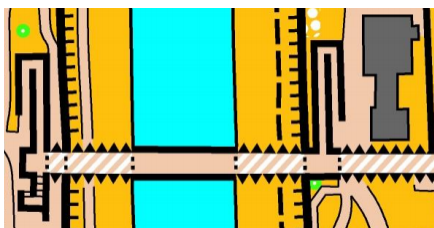
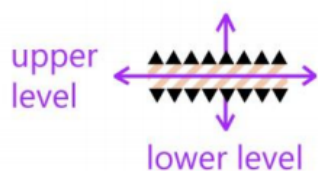
L'escala serà 1:3.000 i l'equidistància, 2,5 m. El mapa d'orientació es va cartografiar per a la primera cursa el 2013 per Ferran Santoyo Medina, i ha estat actualitzat al febrer del 2025 per Roger Virgili Serrallonga.



A la part interior del parc d'atraccions hi ha una zona tècnica, amb gran quantitat d'escaleres, tanques, murs, rampes, etc. Tanmateix, també hi ha una zona planera que permet més velocitat. Les categories amb recorreguts més llargs que surtin a l'exterior del parc, també trobaran zones urbanitzades i les entrades del Parc Natural de Collserola.

Cal destacar que dins del parc hi ha una zona amb diferents nivells, que han estat degudament cartografiats amb els símbols adients per a indicar-ho de la nova ISSprOM 2019.2. Estem parlant de més de dos nivells on poden ubicar-se les fites. Per això demanem que hi presteu la màxima atenció, ja que pot portar confusió.

Pels més fanàtics us podeu llegir les noves especificacions de la ISSprOM 2019.2 a <https://orientteering.sport/iof/mapping/>. El document de "guidelines" és força entenedor i didàctic. A continuació algunes imatges il·lustratives dels dobles nivells.



SORTIDES I META

Farem una cursa score, l'ordre de les fites serà lliure i n'hi haurà 25 en total (17 dins del parc i 8 fora el parc).

L'objectiu és fer el màxim nombre de punts possibles amb un màxim de temps de 2h. Tenir en compte que no es repartiran entrades un cop tancada la Meta.

Els punts són les desenes del nombre de la fita. Exemples:

- Fita 75 equival a 7 punts
- Fita 43, equival a 4 punts

Caldrà fer un mínim de punts (segons la categoria) abans d'arribar a la meta per obtenir l'entrada a Tibidabo.

PUNTS MÍNIMS SEGONS CATEGORIA:

- | | | | |
|----------------------|-----|------------------|------------------------|
| • Sènior i Veterà | 90p | Recorregut Llarg | |
| • Júnior i Juvenil | 80p | Recorregut Llarg | |
| • Cadets i Infantils | 60p | Recorregut Curt | Sols interior del parc |
| • Aleví i Benjamí | 40p | Recorregut Curt | Sols interior del parc |
| • Pre - benjamí | 30p | Recorregut Curt | Sols interior del parc |

No hi haurà encintat pels Pre-Benjamins.

La sortida es donarà per ordre d'arribada a la carpa de sortides. Primer es marcarà la base START i després s'agafarà el mapa.

Es repartiran dorsals extres pels acompanyants dels infants que facin la cursa, ja que no podem deixar als participants de les categories més petites sols pel parc. Aquests acompanyants, no tindran dret a rebre entrada al Parc d'Atraccions Tibidabo un cop acabada la cursa.

SISTEMA DE CRONOMETRATGE - SPORTIDENT

El sistema de cronometratge utilitzat serà l'Sportident. L'organització proporciona un servei gratuït de lloguer d'Sportident (targetes planes). Si disposeu del vostre propi xip, podeu fer-lo servir i haureu d'indicar-ho en realitzar la inscripció. Si no, per defecte, l'organització us en facilitarà un el dia de la cursa a les carpes del Centre de Competició (CC) juntament amb la recollida del dorsal. En cas que disposeu d'Sportident propi, però no consti a les llistes del CC, haureu de demanar el canvi a la carpa dels tècnics organitzadors abans de fer la cursa.

RECORREGUTS I TRAÇATS

Per aquesta edició hem fet dos mapes, un de recorregut llarg i un de recorregut curt.

El mapa de recorregut curt és farà totalment per dins del Parc d'Atraccions Tibidabo i el recorregut llarg hi haurà algunes fites col·locades fora del Parc d'Atraccions.

El traçat del mapa curt transita per l'interior del parc d'atraccions, la zona (habitualment) d'accés restringit i exclusiu per als clients del parc, tenint fites a les proximitats de les diferents atraccions emblemàtiques, com poden ser l'avió o la muntanya russa, d'entre altres. A partir de les 10:30h començaran a entrar els visitants del parc. **Queda totalment prohibit córrer per dins del parc a partir de les 10:30h.** Demanem respecte per a poder conviure amb l'activitat normal del parc d'atraccions.

Però també, i exclusivament per les categories superiors, sortiran a l'exterior del parc per a buscar alguns controls. Pels carrers del voltant hi transiten més ciclistes que cotxes, però igualment es demana que extremeu les precaucions en travessar carrers.

MÉS INFORMACIÓ

NORMATIVA: S'usarà la normativa habitual de les curses d'orientació del CEEB publicada a la pàgina web. Qualsevol decisió tècnica de la cursa serà raonada i presa pel comitè organitzador.

DORSALS: És totalment obligatori l'ús del dorsal per a qualsevol participant, l'haurà de portar ben visible al davant del tors. Hi haurà personal de Tibidabo vigilant les entrades i sortides del parc i no deixaran passar a ningú que no porti la identificació. Els acompanyants sense inscripció tindran un dorsal diferent que els permet entrar al parc amb el participant, només durant la cursa. **PORTEU IMPERDIBLES PER PODER AGAFAR BÉ EL DORSAL.**

FUNICULAR "CUCA DE LLUM": **Qui vulgui accedir caldrà que envii un correu prèviament a jaoiz@ceeb.cat especificant el NOM i COGNOMS del/la participant i el NOM i COGNOMS del/s acompanyant/s.** L'accés és gratuït per a tots els participants amb inscripció i 50% de descompte pels acompanyants.

ENTRADES DEL TIBIDABO: En finalitzar la cursa, s'entregarà l'entrada al Parc d'Atraccions Tibidabo a tots els participants que hagin finalitzat i aconseguit la puntuació mínima requerida per cada categoria.

Aquesta entrada només és vàlida pel mateix dissabte 15 de març de 2025.

CONTACTE

Per a més informació consulta el nostre espai web www.jeeb.cat/orientacio o les nostres xarxes socials ("El Consell" Facebook i Instagram). També pots contactar amb el Departament d'Esports Individuals mitjançant el correu electrònic esportindividual@ceeb.cat o orientacio@ceeb.cat o el telèfon 93 511 20 40 (horari d'atenció de dilluns a divendres de 10h a 14h i de 16h a 19h).